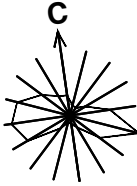
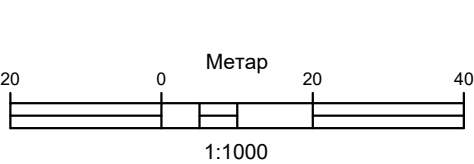


ПЛАН ДЕТАЉНЕ РЕГУЛАЦИЈЕ  
ТУРИСТИЧКО-РЕКРЕАТИВНОГ КОМПЛЕКСА  
"ЈЕЗЕРО БОРКОВАЦ"



ЕНЕРГЕТСКА И ЕК ИНФРАСТРУКТУРА - ЛИСТ 5

ЕЛЕКТРОЕНЕРГЕТСКА ИНФРАСТРУКТУРА

- E20— 20 kV ПОДЗЕМНИ ВОД (ПЛАНИРАНИ)  
—E0.4— 0,4 kV ПОДЗЕМНИ ВОД (ПЛАНИРАНИ)

ТЕРМОЕНЕРГЕТСКА ИНФРАСТРУКТУРА

- GCT— ДИСТРИБУТИВНИ ГАСОВОД (ПЛАНИРАНИ)



ЕЛЕКТРОНСКА КОМУНИКАЦИОНА (ЕК) ИНФРАСТРУКТУРА

- KKS— ЕЛЕКТРОНСКА КОМУНИКАЦИОНА КАНАЛИЗАЦИЈА ПОДЗЕМНА (ПЛАНИРАНА)

--- РЕГУЛАЦИОНА ЛИНИЈА

ПРИСТУПНА САОБРАЋАЈНИЦА

●●●● ГРАНИЦА ОБУХВАТА ПЛАНА

НОСИЛАЦ ИЗРАДЕ ПЛАНА	 ОПШТИНА ИРИГ ОВЛАШЋЕНО ЛИЦЕ:	Печат и потпис:
ОБРАЂИВАЧ	 ЈП ЗАВОД ЗА УРБАНИЗАМ ВОЈВОДИНЕ ВД ДИРЕКТОРА: ПРЕДРАГ КНЕЖЕВИЋ, дипл.правник ПОМОЋНИК ДИРЕКТОРА: мр ВЛАДИМИР ПИХЛЕР, дипл.инж.арх.	Печат и потпис:
НАЗИВ ПЛАНА	ПЛАН ДЕТАЉНЕ РЕГУЛАЦИЈЕ ТУРИСТИЧКО-РЕКРЕАТИВНОГ КОМПЛЕКСА "ЈЕЗЕРО БОРКОВАЦ"	
НАЗИВ КАРТЕ	ЕНЕРГЕТСКА И ЕК ИНФРАСТРУКТУРА - ЛИСТ 5	
ОДГОВОРНИ УРБАНИСТА	СВЈЕТЛАНА РЕКО, дипл. инж. арх.	Печат и потпис:
САРАДНИЦИ	Маринко Гиздавић, инж.електро. Милан Жижич, дипл.инж.маш.	
E-2863	Размера: 1:1000	Датум: МАЈ 2024. ГОДИНЕ
		Број листа: 9.5